

**Archivo Municipal  
de  
FUENLABRADA DE LOS MONTES**

*Código de referencia* : ES.06051.AMFM/1.1.01//21.2.4

*Título* : Expedientes de alteración y deslinde de términos municipales: deslinde  
(copia)

*Fecha(s)* : 1887 / 1888 (discontinua)

*Nivel de descripción* : Unidad documental compuesta

*Volumen y soporte de la unidad de descripción* : 7 hojas [sic]

*Nombre del Productor* : Ayuntamiento de Fuenlabrada de los Montes

INSTITUTO GEOGRÁFICO Y ESTADÍSTICO.

50

TRABAJOS TOPOGRÁFICOS.



Provincia

Region

Badajoz

Ciudad Real

42<sup>a</sup> Brigada.

Término municipal

de Fuentabrada de los Montes

Itinerario de la línea límite entre Fuentabrada de los Montes y

Garbayuela.

cuaderno número único.

Brújula de metal \_\_\_\_\_ núm.<sup>o</sup> 286,

cuya declinación es de 17° 15'

Observador D. Manuel de Bustos y Aguilera

1887-1888

[The page contains extremely faint and illegible text, likely bleed-through from the reverse side of the paper. No specific words or phrases can be discerned.]

... en los terrenos antes citados los terrenos numerados

de *Barbaya* y

*Yumbabala de los Montes*, pertenece

ambos a la provincia de *Bolajon*.

Este itinerario se halla conforme con el señalamiento pre-

existente en las *Ajuntamientos* de ambos terminos, y que consta en

la *traviesa* de *Estemibal*

el *señalado* *adulta* y *siete*.

el *Real* 13 de *Febrero* de 1838

El *Rey* de la *Ap. Obispa*

*Oficial* 3.º del *Cuerpo* de *Topógrafos*

*Antonio Vial* de 1838. *Don* *Andrés*

conforme

de los *trabajos* de la *Region* *Yumbabala*

*Comandante* *Antonio*

*Al* *Comandante* *General* *Antonio*

Notar

Arquias

1.

170-18'

*Comandante* de *Barbaya*,  
*Antonio*

1880  
1881  
1882

1883  
1884  
1885

1886

1887

1888

1889

1890

1891

1892

1893

1894

1895

1896

1897

1898

1899

1900

1901

1902

1903

1904

1905

1906

1907

1908

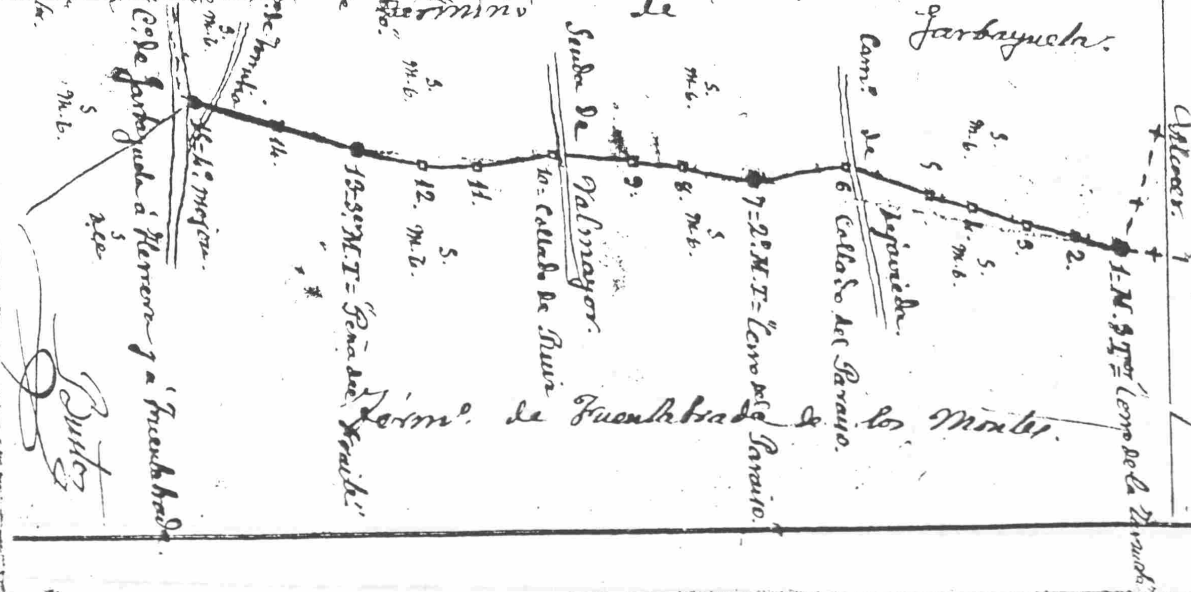
1909

1910

Deline de Jarbayuela y Fuentehada de los Montes  
 yunta en el margen común a la Terminus de Puebla  
 y Alamos Jarbayuela y Fuentehada de los Montes y  
 Terminus en el margen común a la Terminus de  
 Jarbayuela y Fuentehada

ME 30 <sup>ra</sup>	27 m 20 <sup>ra</sup>	74.00	74.00	74.00
	21 m 20 <sup>ra</sup>	24.86	239.96	240.01
	12 m 15 <sup>ta</sup>	320.70	320.50	320.80
	38 m 15 <sup>ta</sup>	180.17	180.17	180.18
	3 m 20 <sup>ra</sup>	210.30	210.30	210.30
	40 m 20 <sup>ra</sup>	300.46	300.54	300.50
me la Fuentehada	29 m 8 <sup>va</sup>			
-2 <sup>o</sup> margen	0: 50	189.20	189.04	189.12
	8 <sup>va</sup> m	188.35	188.72	188.77
me la Fuentehada	25 m 9 <sup>va</sup>			
	5: 45	185.45	280.20	280.25
	24 m 20 <sup>ra</sup>	324.28	324.10	324.35
	25 m 15 <sup>ta</sup>	70.91	70.96	70.95
2	36 m 20 <sup>ra</sup>	221.28	221.16	221.22
me la Fuentehada	291 m 11 <sup>va</sup>			
3 = 2 <sup>o</sup> margen	4 m 15 <sup>ta</sup>	308.00	308.00	308.10
1	4 m 15 <sup>ta</sup>	384.00	383.80	383.90
-4 <sup>o</sup> margen	24 m 45 <sup>ta</sup>	87.20	87.20	87.20
Alto de Guerrero	52 m 15 <sup>ta</sup>			

El 1<sup>o</sup> margen le corresponde un metro de presión de forma prismática con un eje en el centro de Jarbayuela y Fuentehada de los Montes en el terreno de Jarbayuela y Fuentehada. El 2<sup>o</sup> margen le corresponde un metro de presión de forma prismática con un eje en el centro de Jarbayuela y Fuentehada de los Montes en el terreno de Jarbayuela y Fuentehada. El 3<sup>o</sup> margen le corresponde un metro de presión de forma prismática con un eje en el centro de Jarbayuela y Fuentehada de los Montes en el terreno de Jarbayuela y Fuentehada. El 4<sup>o</sup> margen le corresponde un metro de presión de forma prismática con un eje en el centro de Jarbayuela y Fuentehada de los Montes en el terreno de Jarbayuela y Fuentehada.



Quintero

*[Faint, illegible handwriting, possibly bleed-through from the reverse side of the page]*

			Medición	Proveído
16	329.30	149.20	220.00	249.80
17	333.20	175.20	258.00	258.00
18	336.50	183.85	147.00	147.00
19	341.50	191.20	177.10	177.10
20	347.00	195.00	180.00	180.00
21	350.00	198.00	182.10	182.05
22	355.00	202.00	187.00	187.06
23	360.00	207.00	190.08	190.01
24	365.00	212.00	193.00	193.00
25	370.00	217.00	196.00	196.00
26	375.00	222.00	199.00	199.00
27	380.00	227.00	202.00	202.00
28	385.00	232.00	205.00	205.00
29	390.00	237.00	208.00	208.00
30	395.00	242.00	211.00	211.00
31	400.00	247.00	214.00	214.00
32	405.00	252.00	217.00	217.00
33	410.00	257.00	220.00	220.00
34	415.00	262.00	223.00	223.00
35	420.00	267.00	226.00	226.00
36	425.00	272.00	229.00	229.00
37	430.00	277.00	232.00	232.00
38	435.00	282.00	235.00	235.00
39	440.00	287.00	238.00	238.00
40	445.00	292.00	241.00	241.00
41	450.00	297.00	244.00	244.00
42	455.00	302.00	247.00	247.00
43	460.00	307.00	250.00	250.00
44	465.00	312.00	253.00	253.00
45	470.00	317.00	256.00	256.00
46	475.00	322.00	259.00	259.00
47	480.00	327.00	262.00	262.00
48	485.00	332.00	265.00	265.00
49	490.00	337.00	268.00	268.00
50	495.00	342.00	271.00	271.00
51	500.00	347.00	274.00	274.00
52	505.00	352.00	277.00	277.00
53	510.00	357.00	280.00	280.00
54	515.00	362.00	283.00	283.00
55	520.00	367.00	286.00	286.00
56	525.00	372.00	289.00	289.00
57	530.00	377.00	292.00	292.00
58	535.00	382.00	295.00	295.00
59	540.00	387.00	298.00	298.00
60	545.00	392.00	301.00	301.00
61	550.00	397.00	304.00	304.00
62	555.00	402.00	307.00	307.00
63	560.00	407.00	310.00	310.00
64	565.00	412.00	313.00	313.00
65	570.00	417.00	316.00	316.00
66	575.00	422.00	319.00	319.00
67	580.00	427.00	322.00	322.00
68	585.00	432.00	325.00	325.00
69	590.00	437.00	328.00	328.00
70	595.00	442.00	331.00	331.00
71	600.00	447.00	334.00	334.00
72	605.00	452.00	337.00	337.00
73	610.00	457.00	340.00	340.00
74	615.00	462.00	343.00	343.00
75	620.00	467.00	346.00	346.00
76	625.00	472.00	349.00	349.00
77	630.00	477.00	352.00	352.00
78	635.00	482.00	355.00	355.00
79	640.00	487.00	358.00	358.00
80	645.00	492.00	361.00	361.00
81	650.00	497.00	364.00	364.00
82	655.00	502.00	367.00	367.00
83	660.00	507.00	370.00	370.00
84	665.00	512.00	373.00	373.00
85	670.00	517.00	376.00	376.00
86	675.00	522.00	379.00	379.00
87	680.00	527.00	382.00	382.00
88	685.00	532.00	385.00	385.00
89	690.00	537.00	388.00	388.00
90	695.00	542.00	391.00	391.00
91	700.00	547.00	394.00	394.00
92	705.00	552.00	397.00	397.00
93	710.00	557.00	400.00	400.00
94	715.00	562.00	403.00	403.00
95	720.00	567.00	406.00	406.00
96	725.00	572.00	409.00	409.00
97	730.00	577.00	412.00	412.00
98	735.00	582.00	415.00	415.00
99	740.00	587.00	418.00	418.00
100	745.00	592.00	421.00	421.00

*Paula*

El 6º mognon le forma un  
hito; de forma cilindrica  
de sección cuadrada de 1 m.  
lado y se sitúa en el centro  
del terreno en la línea  
de los límites que se  
participa a Herrera de la  
grua y de Santiago de la  
Ande de los Mognos.  
El 6º mognon le constituye la  
"grua de la Ande".





Handwritten text at the top of the page, possibly a title or header.

Main body of handwritten text, appearing to be a list or series of entries.

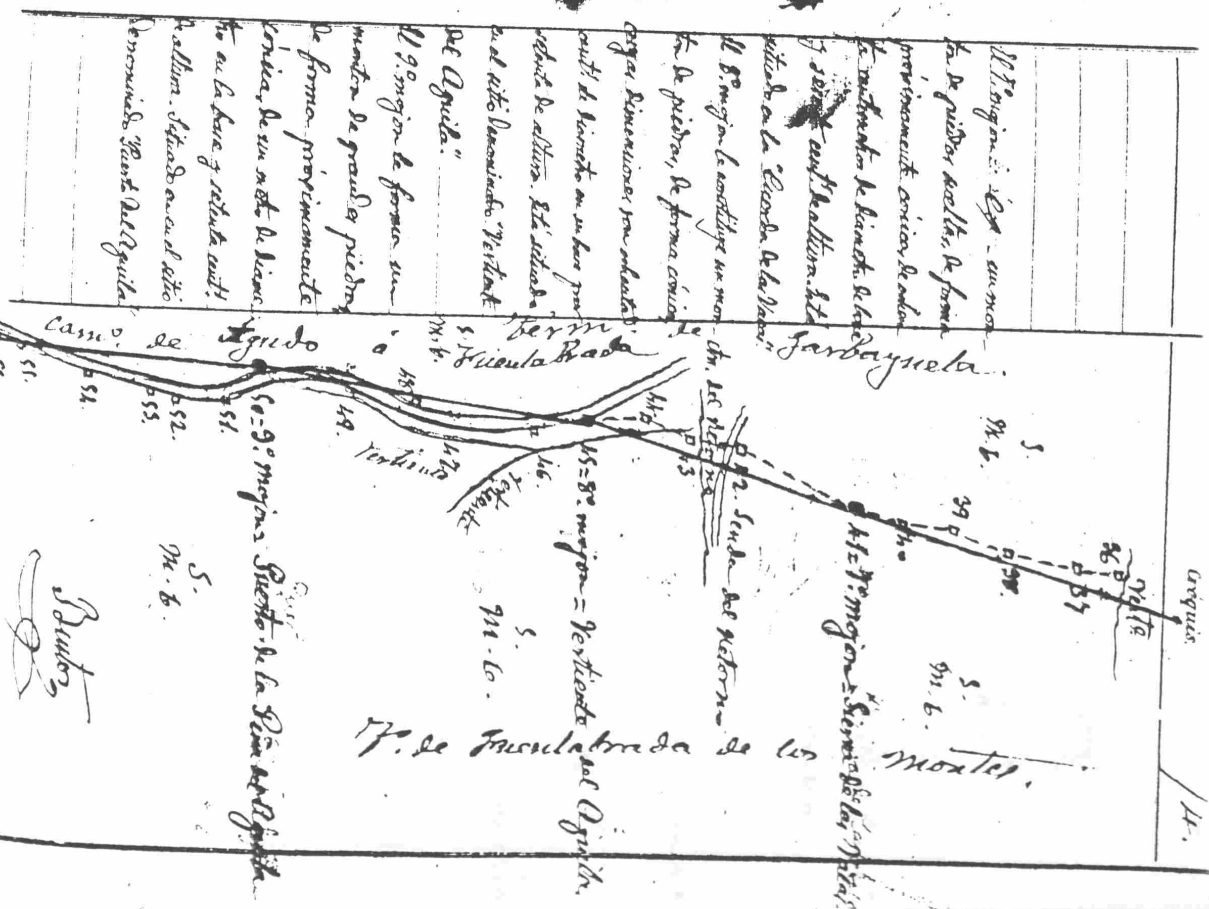
Handwritten mark or signature on the right margin.

Handwritten mark or signature on the right margin.

Handwritten mark or signature on the right margin.

1	38	329	45	44	45	755.00	74.98	74.96
2	37	332.00	132.15	155.00		155.00	155.00	155.00
3	38	332.15	153.15	122.80		122.80	122.84	122.82
4	39	348.30	168.00	95.60		95.56	95.58	
5	40	21	350.45	85.00		85.00	85.00	85.00
6	41 = 70° megora	3	3.183	332.00		332.22	332.11	
7	42 = 70° megora	235	96.00	192.00				
8	43 = 80° megora	212.45	35.00	45.00				
9	44	323.20	142.20	68.10		68.10	68.10	
10	45	340.85	150.45	126.30		126.22	126.26	
11	46	352.45	172.20	106.00		106.00	106.00	
12	47 = 80° megora	180.00	197.45	171.00		170.90	170.95	
13	48	344.15	164.45	192.60		192.50	192.70	
14	49	340.20	150.20	100.80		100.84	100.82	
15	50 = 90° megora	321.45	141.20	262.60		262.12	262.06	
16	51	344.00	164.00	214.00		214.00	214.00	
17	52	6	45	85.00		85.02	85.01	
18	53	356.20	156.20	138.00		138.02	138.82	
19	54	325.20	125.20	44.00		44.00	44.00	
20	55	359.15	139.15	256.60		256.52	256.56	
21	56	345.55	145.55	152.85.80		288.92	288.86	
22	57	344.70	144.70	90.02		90.02	90.01	
23	58	349.20	149.20	9.45				
24	59	320.00	120.00	20.00				
25	60	196.00	16.00					

Quilómetros



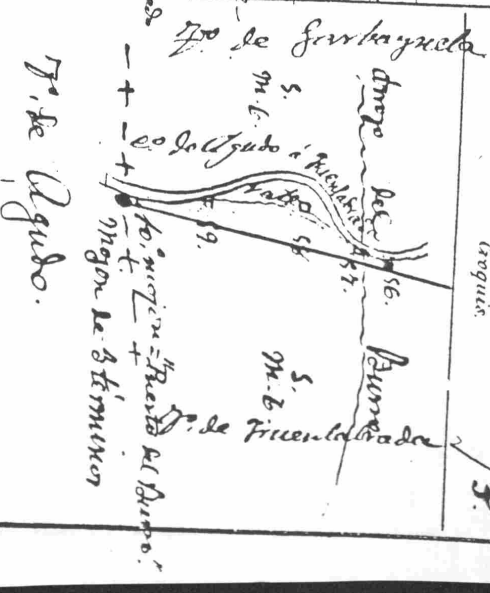
Handwritten text at the top of the page, possibly a title or header, including the characters "各處分署" and "第一分署".

Main body of handwritten text, organized into several columns. The text is dense and appears to be a list or a detailed report. Some legible words include "第一分署", "第二分署", "第三分署", "第四分署", "第五分署", "第六分署", "第七分署", "第八分署", "第九分署", "第十分署", "第十一分署", "第十二分署", "第十三分署", "第十四分署", "第十五分署", "第十六分署", "第十七分署", "第十八分署", "第十九分署", "第二十分署", "第二十一分署", "第二十二分署", "第二十三分署", "第二十四分署", "第二十五分署", "第二十六分署", "第二十七分署", "第二十八分署", "第二十九分署", "第三十分署", "第三十一分署", "第三十二分署", "第三十三分署", "第三十四分署", "第三十五分署", "第三十六分署", "第三十七分署", "第三十八分署", "第三十九分署", "第四十分署", "第四十一分署", "第四十二分署", "第四十三分署", "第四十四分署", "第四十五分署", "第四十六分署", "第四十七分署", "第四十八分署", "第四十九分署", "第五十分署", "第五十一分署", "第五十二分署", "第五十三分署", "第五十四分署", "第五十五分署", "第五十六分署", "第五十七分署", "第五十八分署", "第五十九分署", "第六十分署", "第六十一分署", "第六十二分署", "第六十三分署", "第六十四分署", "第六十五分署", "第六十六分署", "第六十七分署", "第六十八分署", "第六十九分署", "第七十分署", "第七十一分署", "第七十二分署", "第七十三分署", "第七十四分署", "第七十五分署", "第七十六分署", "第七十七分署", "第七十八分署", "第七十九分署", "第八十分署", "第八十一分署", "第八十二分署", "第八十三分署", "第八十四分署", "第八十五分署", "第八十六分署", "第八十七分署", "第八十八分署", "第八十九分署", "第九十分署", "第九十一分署", "第九十二分署", "第九十三分署", "第九十四分署", "第九十五分署", "第九十六分署", "第九十七分署", "第九十八分署", "第九十九分署", "第一百分署".

56	288 1/2	108 1/2	44 1/2	41 1/2	42 1/2
57	326 1/2	156 1/2	98 1/2	98 1/2	98 1/2
Cailla de Rafael Narvaiz	234 00	94 00			
Cailla de Martha Barera	218 00	88 00			
Cailla de José Aguado	392 1/2	124 1/2			
Cailla (a)	96 00	36 00			
58	4 00	184 00	225 00	225 40	225 20
Mayor de San Antonio	184 00	4 00	226 12	226 00	226 06
Fortayuda, Agudo y San Antonio					

Cailla

El Sr. mayor de San Antonio  
 en nombre de su cargo, de  
 firma cruzada, de su nombre  
 recibo certificador de D. D. D.  
 to en la forma y cantidad  
 función de allende la misma  
 en el punto del punto



7o de San Agustín  
 Buena Vista de los Montes de San Agustín  
 de 1887.

Manuel de Santos Aguilera

Manuel de Santos Aguilera  
 de 1887.

Manuel de Santos Aguilera  
 de 1887.

Man

*[Faint, illegible handwriting on a page with a horizontal line]*

Notas observadas:

Plantas: N. / S. / E. / O.

1.ª Sección: 2.ª Sección:

Plantas:

del Real 16 de Julio de 1888.

Comando  
de la Región

Comandante  
de la Región

Notas

Requis

6.

*[Faint, illegible handwriting on lined paper]*